



# Turystyka kulturowa w województwie podlaskim



# SZLAK RĘKODZIEŁA LUDOWEGO

## TRASA 1-DNIOWA

BIAŁYSTOK-Czarna Białostocka-Czarna  
Wieś Kościelna-Łączyn-Zamczysk-Janów-  
SOKÓŁKA

Trasa prowadząca szlakiem zanikających już dziś rzemiosł. Możemy na niej zapoznać się z pracą kowala i garncarza w Czarnej Wsi Kościelnej, wytwórców łyżek drewnianych w Łączynie i Zamczysku, tkaczek w Janowie, Nowokolnie i Wasilówce, rzeźbiarza ludowego w Sokółce. Istnieje możliwość wzięcia osobistego udziału w tworzeniu i otrzymaniu własnoręcznie wykonanego wyrobu. Poprzez czynny udział w pracach artystów ludowych odkryjecie Państwo własne talenty. Warsztaty rzemieślnicze najlepiej zwiedzać w dni powszednie.

*Tkaczka*



*Muzeum Podlaskie w Białymstoku*



*Garncarz*



*Rzeźbiarz*

# SZLAK TATARSKI

## TRASA 1-DNIOWA

SOKÓŁKA-Bohoniki-Krynki-KRUSZYNIANY

Szlak prowadzący ziemiami zamieszkałymi przez dość licznych niegdyś polskich Tatarów, sprowadzonych przez Króla Polskiego Jana III Sobieskiego w XVII w. Obecnie zamieszkują tu nieliczni już ich potomkowie. Pozostały pamiątki - meczety i cmentarze (mizary).

W Sokólskim Domu Kultury mieści się Muzeum Ziemi Sokólskiej z kolekcją eksponatów tatarskich. Inną placówką, gromadzącą orientalne pamiątki jest Muzeum Historyczne w Białymstoku. W Bohonikach istnieje możliwość zwiedzenia meczetu oraz spróbowania dań tatarskich, po wcześniejszym zamówieniu telefonicznym 0-85 711 91 71.




*Meczet w Bohonikach*

# KRAINA OTWARTYCH OKIENNIC



*Drewniany dom w Kisielkach nad  
Narwią, fot. Marek Śleszyński*



*Szkoła malowania ikon  
w Bielsku Podlaskim*

## TRASA 1-DNIOWA

HAJNÓWKA-Narew-Trześcianka-  
Soce-Puchły-Trześcianka-HAJNÓWKA


Na trasie zabytkowe drewniane cerkwie i kaplice prawosławne z XIX w., krzyże przydrożne oraz drewniane domy z bogato zdobionymi okiennicami z końca XIX i początku XX w. Charakterystyczny ulicowy układ zabudowy wsi, z domami ustawionymi szczytami do drogi. Tereny częściowo zamieszkane przez ludność białoruską kultywującą miejscowy folklor.

# SZLAKIEM RELIGII WOJEWÓDZTWA PODLASKIEGO

## TRASA 5-DNIOWA

DROHICZYN-Grabarka-Hajnówka-  
Białowieża-Tykocin-Krypno-Białystok-  
Święta Woda-Krynki-Bohoniki-Różany-  
stok-Studzieniczna-Wigry-WODZIŁKI

Prowadzi przez różnorodne etnicznie  
i wyznaniowo tereny wschodniego  
Podlasia i Suwalszczyzny. Na trasie  
świątynie katolickie, prawosławne, sta-  
roobrzędowców, muzułmańskie i ży-  
dowskie dokumentujące zmienność  
losów tych ziem.



*Katedra NMP w Białymstoku*



*Synagoga w Tykocinie*

# SZLAK CERKWI WOJEWÓDZTWA PODLASKIEGO



*Cerkiew w Grabarce*



*Cerkiew w Rybolachy*

## TRASA 2-DNIOWA

BIAŁYSTOK-Narew-Hajnówka-  
GRABARKA

Prowadzi wschodnimi drogami woje-  
wództwa, przez tereny zamieszkane  
w większości przez ludność prawo-  
sławną. Zabytkowe drewniane cerkwie  
z XIX w. we wsiach w Dolinie Górnej  
Narwi. Nowoczesna, największa w Pol-  
sce, bogato zdobiona polichromiami  
i ikonami cerkiew w Hajnówce. Gra-  
barka - miejsce kultu religijnego wyz-  
nawców prawosławia.



*Muzeum Podlaskie w Białymstoku*

## WIELOKULTUROWE POGRANICZE

Województwo Podlaskie w północno-wschodniej Polsce to jeden z najciekawszych pod względem kulturowym, wyznaniowym i obyczajowym regionów Polski.

Graniczą tu ze sobą kultury Zachodu i Wschodu. Żyją obok siebie katolicy i wyznawcy prawosławia, a także nieliczni już dziś staroobrzędowcy i muzułmańscy Tatarzy.


Zapraszamy Państwa na wędrówkę traktami i ścieżkami województwa podlaskiego, obiecując szereg atrakcji zupełnie nieznanymi w innych regionach Polski.

Organizatorzy turystyki kulturowej:

[www.bialtur.pl](http://www.bialtur.pl)

[www.junior.bialystok.pl](http://www.junior.bialystok.pl)

[www.bialowieza.net.pl](http://www.bialowieza.net.pl)



*Muzeum Podlaskie w Białymstoku*













# ROSJA

# LITWA

# BIELORUS

## SZLAKI

-  konne
-  piesze
-  rowerowe
-  żeglarskie
-  podlaski szlak bociani
-  kraina otwartych okieniec
-  szlak tatarski
-  synagoga
-  zabytki
-  **Pentowo-siódma**  
europejska wieś bociania



## OBJAŚNIENIA

-  granice państwa
-  granice województw
-  granice powiatów
-  przejście graniczne drogowe i kolejowe
-  miasto powiatowe
-  miasto, wieś
-  droga krajowa
-  linia kolejowa
-  Obszary chronione:
- SPK – Suwalski Park Krajobrazowy
- WPN – Wigierski Park Narodowy
- BbPN – Biebrzański Park Narodowy
- PKPK – Park Krajobrazowy Puszczy Knyszyńskiej
- NPN – Narwiański Park Narodowy
- LPKDN – Łomżyński Park Krajobrazowy Doliny Narwi
- BPN – Białowiecki Park Narodowy

Materiał wydany w ramach Kontraktu Województwa Podlaskiego.

Wydawca: FOLiO s.c., 15-688 Białystok, ul. Przedzalniana 8, tel. 0-85 654 45 51, fax 654 45 49

Zlecenie Urzędu Marszałkowskiego Województwa Podlaskiego, 15-281 Białystok, ul. Legionowa 28  
tel. 0-85 74 85 169, e-mail: turystykaxxi@wp.pl

Tekst: Tomasz Darmochwał

Projekt graficzny i skład: Andrzej Gorgoń

Zdjęcia na okładce: Piotr Męcik

Druk. Usługowy Zakład Poligraficzny

tel. 0-85 868 44 41

[www.podlaskieIT.pl](http://www.podlaskieIT.pl)